




PRŮVODNÍ ZPRÁVA

Zpracoval :	Radim Koura	 	RADIM KOURA projektová činnost ve výstavbě, poradenská a konzultační činnost, zpracování odborných studií Vrhavěš 99, 339 01 Klatovy tel.: +420 724 058 601, IČO: 02865726 	
Zodpovědný projektant :	Ing. Drahošlav Koura, ČKAIT č. 0200293 , autorizovaný stavitel pro pozemní stavby			
Investor :	Město Dobříš, Mírové náměstí 119, 263 01 Dobříš			
Název stavby :	VÝMĚNA SPORTOVNÍCH POVRCHŮ V AREÁLU ZŠ DOBŘÍŠ		Paré č.:	Stupeň : ZD
Katastrální území : Dobříš	p.č.: 327/7, 348/57, 348/63			Datum : 03/2020
Objekty :	-		měřítko : -	Formát : A4
Název výkresu :	PRŮVODNÍ ZPRÁVA			ozn. výkresu: A

A. PRŮVODNÍ ZPRÁVA

a) *Identifikační údaje*

STAVEBNÍK:

Obchodní jméno: Město Dobříš
Sídlo : Mírové náměstí 119, 263 01 Dobříš
IČ: 00242098

ZPRACOVATEL DOKUMENTACE:

Projektant: Radim Koura
Sídlo : Vrhavěč 99, 339 01 KLATOVY
IČ: 02865726
Autorizace: Ing. Drahošlav Koura – ČKAIT 0200293

NÁZEV STAVBY:

Výměna sportovních povrchů v areálu ZŠ Dobříš

MÍSTO STAVBY:

Město Dobříš, NA P.Č. 327/7, 348/57, 348/63, k.ú. Dobříš

b) *Údaje o dosavadním využití a zastavěnosti území, o stavebním pozemku a o majetkoprávních vztazích:*

Na předmětném území se nachází sportovní areál, který byl vybudován cca před dvaceti lety. Stávající sportovní povrchy nesplňují moderní požadavky na sportoviště, jsou již „vyžilé“. Nyní je nutné povrchy vyměnit a obnovit tak sportovní činnost u ZŠ.

Majetkoprávní vztah: ve vlastnictví Města Dobříš

c) *Údaje o provedených průzkumech a o napojení na dopravní a technickou infrastrukturu:*

Veškerá infrastruktura je stávající a nebude se měnit.

d) *Informace o splnění požadavků dotčených orgánů:*

Nejsou.

e) *Informace o dodržení obecných požadavků na výstavbu:*

Projektová dokumentace byla zpracována v souladu s platnými právními předpisy a normami. Použité materiály a celkové řešení odpovídá platným technickým požadavkům na výstavbu sportovišť.

f) *Údaje o splnění podmínek regulačního plánu, územního rozhodnutí, popřípadě územně plánovací informace u staveb podle § 104 odst. 1 stavebního zákona*

Sportovní plochy respektují plochy stávající a jsou v souladu s územním plánem.

g) *Věcné a časové vazby stavby na související a podmiňující stavby a jiná opatření v dotčeném území:*

Věcné a časové vazby určí stavebník.

h) *Předpokládaná lhůta výstavby včetně popisu postupu výstavby:*

Předpokládaná lhůta je 06/2020 - 09/2020. Stavba nebude etapizována.

Vypracoval: Radim Koura
Březen 2020