


Situace

1:250

VŠECHNY KÓTY JSOU UVEDENY V (m)

	<p>Katastrální mapa</p> <p>Zaměření stávajícího stavu objektu a okolí</p> <p>Geodetické značky z digitálního zaměření</p>
--	---


















LEGENDA:

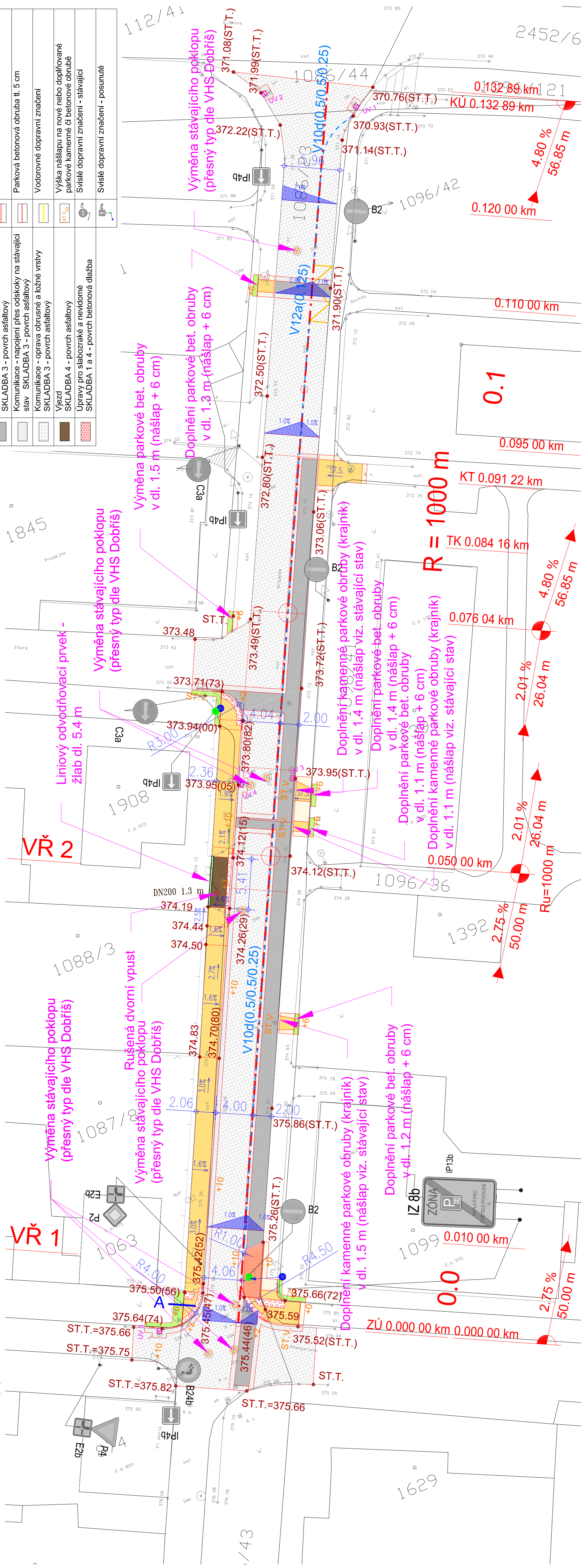
Zaměření a katastrální mapa v dané lokalitě byla provedena firmou Geodetal, s.r.o. Stávající inženýrské sítě byly obdrženy od majitele objektu, který je majitelem pozemků, na kterých se objekt nachází. Před zahájením prací je nutné, aby investor požádal majitele (provozovatele) jednotlivých inž. sítí o vytyčení v terénu, aby nedošlo k jejich poškození.


POZN:

/ rámci úprava uličních vpustí 1, 2, 4 a 5 bude provedeno přisazení uliční vpustí k obrubě. To bude provedeno natočením prstence. V případě, že dané řešení nebude možné realizovat, budou provedeny celkové rekonstrukce uličních vpustí.

LEGENDA:

	Chodníková plocha - předláždění SKLADBA 1 - povrch kamenná dlažba		Zeleň - ohumusování tl. 20 cm
	Chodníková plocha SKLADBA 2 - povrch asfaltový		Kačírek - štiřkodrť tl. 10 cm
	Chodníková plocha - oprava obrusné a ložné vrstvy SKLADBA 2 - povrch asfaltový		Uliční vpust - upravovaná
	Komunikace SKLADBA 3 - povrch asfaltový		Parková kamenná obruba tl. 13 cm
	Komunikace - napojení přes odskoky na stávající stav SKLADBA 3 - povrch asfaltový		Parková betonová obruba tl. 5 cm
	Komunikace - oprava obrusné a ložné vrstvy SKLADBA 3 - povrch asfaltový		Vodorovné dopravní značení
	Vjezd SKLADBA 4 - povrch asfaltový		Výška náslapu na nové nebo doplňované parkové kamenné či betonové obrubě
	Úpravy pro slabožraké a nevidomé SKLADBA 1 a 4 - povrch betonová dlažba		Svislé dopravní značení - stávající
			Svislé dopravní značení - posunuté



Značka: Pojíz: Datum: Autorizační razítko: Podpis:	Vypracoval: Datum:	Město Dobříš - Oprava komunikace Ulice Mládeže
Schéma: 	Akce:	Objednatel / investitor: Město Dobříš Mírové náměstí 119 252 01 Dobříš tel.: +420 318 533 311 e-mail: spocadatelna@mesiodobris.cz www.mesiodobris.cz Generální projektant: DOPAS s.r.o. Kosičkova 124/42 252 01 Dobříš tel.: +420 373 649 724 e-mail: info@dopasnet.cz zak.cislo:
Datum:	Datum:	Hlavní inženýr projektu: Ing. Václav Juppa 08/2020
Datum:	Datum:	Zodpovědný projektant: Ing. Václav Juppa Kontrolér: Ing. Vladimír Černý Vypracoval: Ing. Vladimír Černý 08/2020 2020_1009
Datum:	Datum:	Podpis: DOPAS s.r.o. Kosičkova 124/42 252 01 Dobříš tel.: +420 373 649 724 e-mail: info@dopasnet.cz zak.cislo:
Datum:	Datum:	Název výkresu: Situace 1:250
Datum:	Datum:	Část / profese: Stavební objekt: Výškopis: Výškový systém Bpv 5 x A4 č. výkresu: