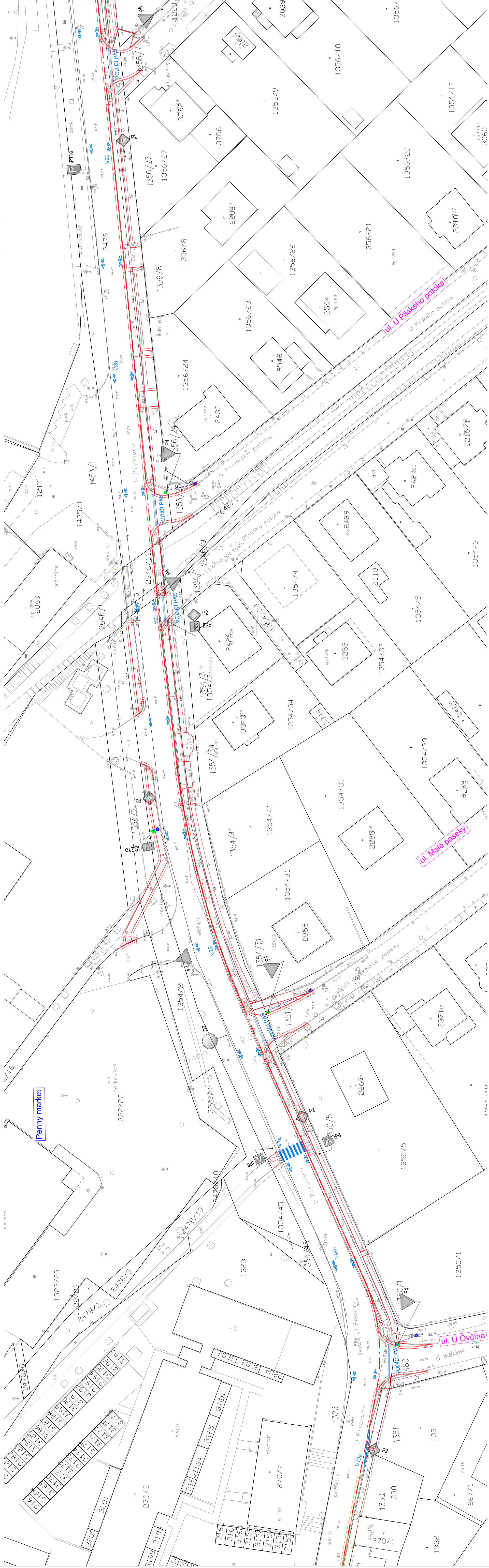







Situace dopravního značení  
Detail 1



## Detail 2

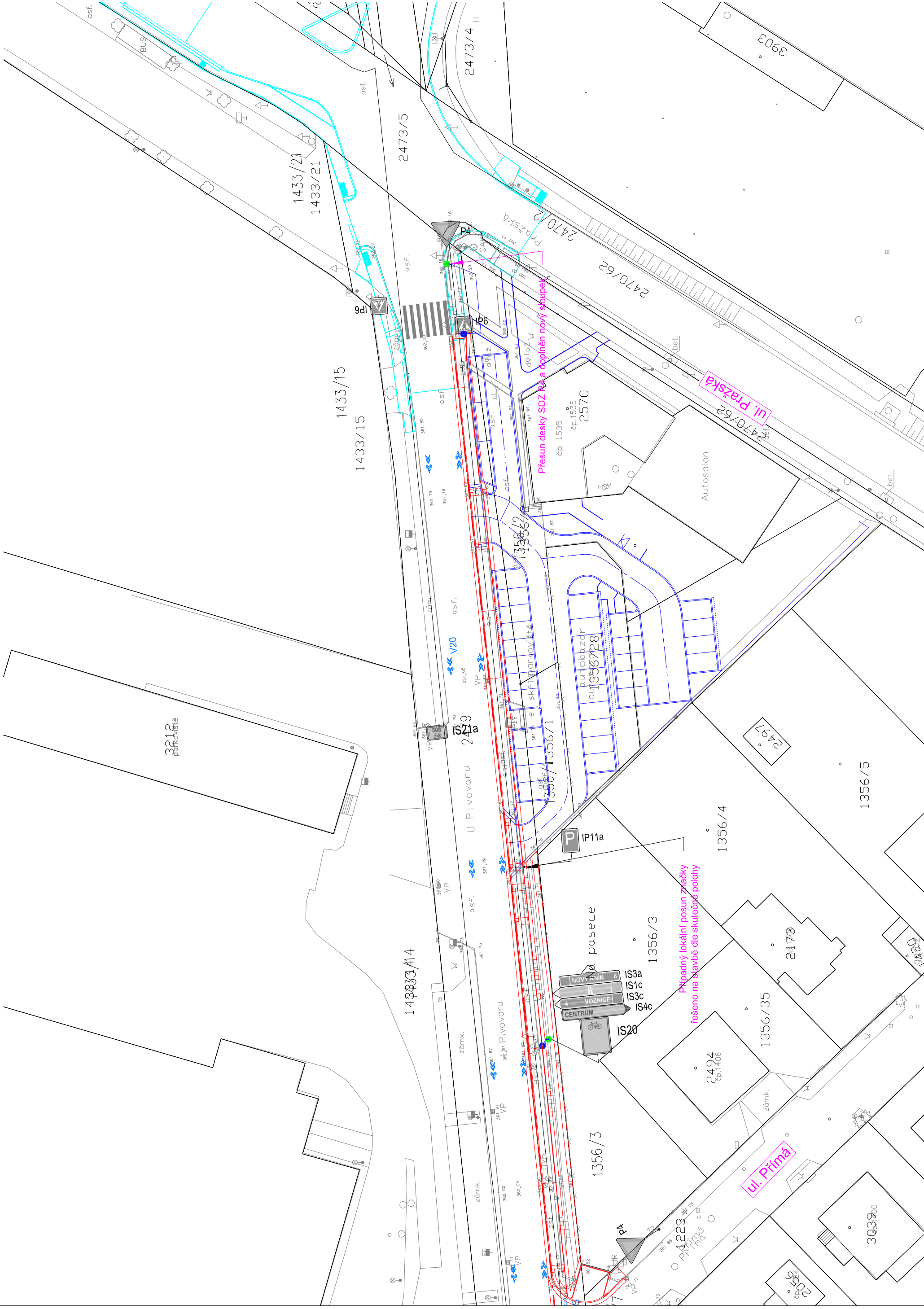
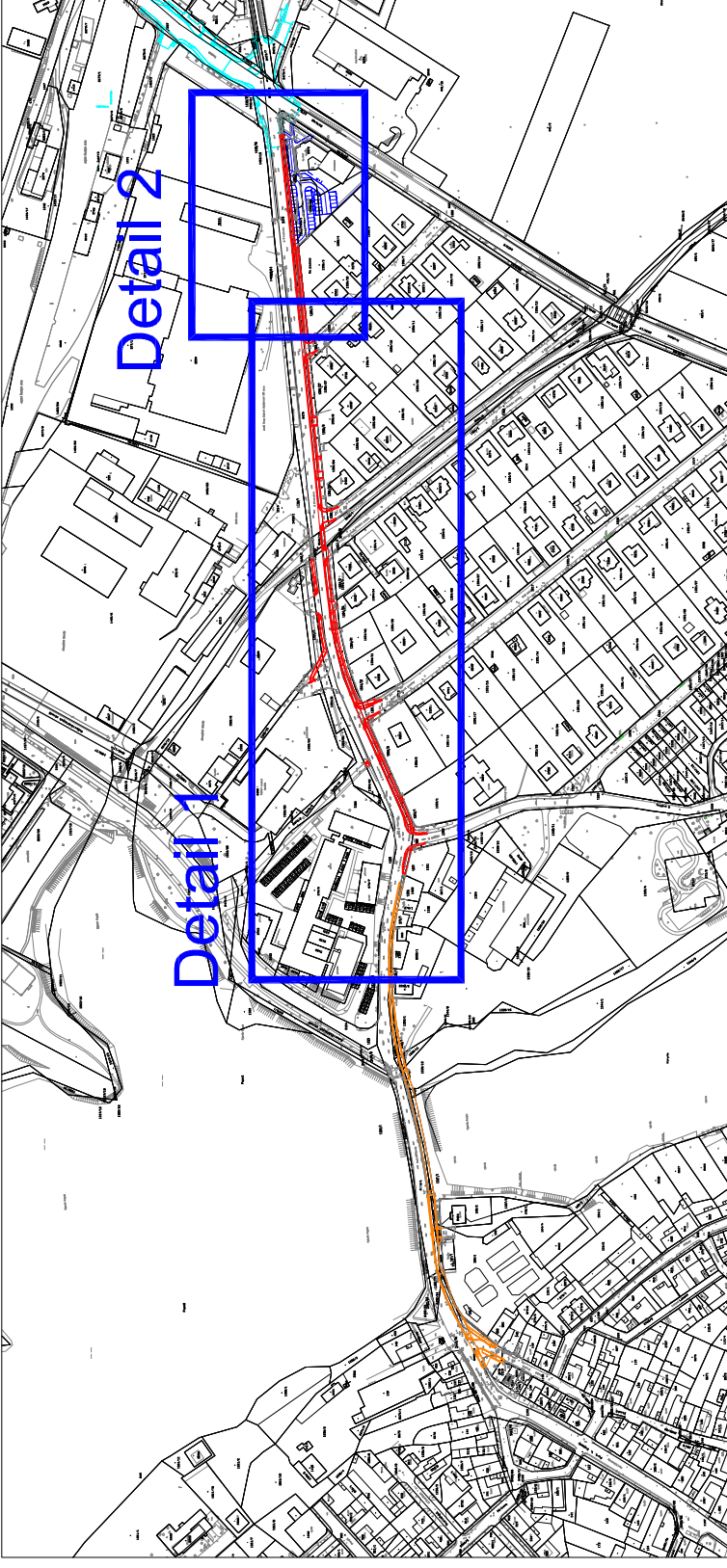
**LEGENDA:**

Zaměření a katastrální mapa v dané lokalitě byla provedena firmou Jednotelner Peir - geodeti. Stavající inženýrské sítě byly obdrženy od obecního úřadu. Před zahájením prací je nutné, aby investor požádal majitele (provozovatele) jednotlivých inž. sítí o vyřízení v terénu, aby nedošlo k jejich poškození.

	LEGENDA STÁVAJÍCÍHO STAVU, GEODETICKÁ DOKUM.
	Zaměření stávajícího stavu objektu a okolí
	Geodetické značky z digitálního zaměření
	Polohopis DSPS - Dobříš - křižovatka Na Prachandě
	Jiná investiční akce - TRVN DOBRŠÍ

LEGENDA:	
	Svislé dopravní značení - stavející
	Svislé dopravní značení - přesunuté do nové polohy
	Vodorovné dopravní značení - nové
	Vodorovné dopravní značení - stavející
	Silniční betonová obruba tl. 15 cm
	Parková betonová obruba tl. 8 cm
	Parková betonová obruba tl. 5 cm
	Silniční a parková obruba (tl. ETAPA VÝSTAVBY - NENÍ SOUČÁSTÍ TĚTO DZS)

## Přehledná situace

[illegible]